

Norsk friidrett

Ullevaal stadion

Sognsveien 75J

0840 Oslo

E-mail: friidrett@friidrett.no

Tlf.: +47 94 83 33 26



LØYPEMÅLING

- RAPPORT FOR NASJONAL KONTROLLMÅLT LØYPE -

INFORMASJON OM ARRANGENENT OG LØYPE
Arrangement: Nidaros løpsfest
Arrangør:
By/Sted: Trondheim
Arrangementsdato: 21.05. 2022
Dato og klokkeslett for måling: 090522. kl. 2100
Distanse som skal måles: 10km og 3 km
Kalibreringsdistanse: Fast 400m spikermerket på Lade
Terrengtype: Flat asfalt <input checked="" type="checkbox"/> Småkupert <input type="checkbox"/> Kupert <input type="checkbox"/> Terreng
Type trase: Rundløype 10km Frem og tilbake 3 km A til B Annet
Høydeforskjell mellom start og mål: 0m
Beskrivelse av startsted: Brattørkaia
Beskrivelse av mål: Brattørkaia
Avstand i rett linje mellom start og mål: 268m
Start og mål avmerket: Ja <input checked="" type="checkbox"/> Nei
Km markering: Ja <input type="checkbox"/> Nei <input checked="" type="checkbox"/>
Retning på måling: Med løpsretning <input checked="" type="checkbox"/> Mot løpsretning
Norsk rekord kan godkjennes: Ja <input checked="" type="checkbox"/> Nei

KONTAKTPERSONER		
	Løypemåler	Arrangør
Kontaktperson	Bjarne Vad Nilsen	Sør Trøndelag friidrettskrets v/Thomas H. Syrstad
Mobil	90846655	97742831
Email	bvnilsen@online.no	syrstad1996@hotmail.com

Det bekreftes herved, at løypa er oppmålt av en nasjonal sertifisert løypemåler fra Norsk friidrett.

Løypa er oppmålt i henhold til Norsk friidretts bestemmelser, og distansen(e) har de(n) korrekte lengde(r).

Oppmålingen gjelder i 5 år med unntak hvis traseen endres.

09.05.2022

Bjarne Vad Nilsen

Dato Løypemålers underskrift

18.05.2022

Peer Jensen

Dato NFIFs godkjenning



Norsk friidrett


Ullevaal stadion

Sognsveien 75J

0840 Oslo

E-mail: friidrett@friidrett.no

Tlf.: +47 94 83 33 26



KALIBRERINGSTREKKNING OG PROSEDYRE

Lengde på målebånd (kun stålmålebånd)		
Lengde på kalibreringsstrek 1. måling		
Lengde på kalibreringsstrek 2. måling		
Evt. 3. måling (max 1 cm diff pr. 100m mellom 1.-2. måling)		
Temperatur (asfalt eller direkte på målebåndet)		
Justering jfr. $(D1+D2)/2 - (D1+D2)/2 * (1 + (temp-20) * 0,0000115)$	0	0 cm
Målt kalibreringsstrek etter justering		
Avstand fra start/mål til kalibreringsstrekning		4 km

KALIBRERINGSINFORMASJON (max 8 Counts differanse på 1000m mellom 4 målinger, dvs. 2 Counts på 300m

og 3 Count på 400m)

Kalibrering før start				Etterkalibrering			
	start	stopp	Diff		start	stopp	Diff
1. måling	552300	556831	4531	1. måling	822000	826532	4532
2. måling	556831	561362	4531	2. måling	826532	831065	4533
3. måling	561362	565894	4532	3. måling	831065	835597	4532
4. måling	565894	570425	4531	4. måling	835597	840130	4533

Gjennomsnitt (1+2+3+4)/4	4531,25	Gjennomsnitt (1+2+3+4)/4	4532,5
Klikk 1 km	11328,13	Klikk 1 km	11331,25
Tillegg 1 promille	11,33	Tillegg 1 promille	11,33
Dagens konstant 1FM	11339	Dagens konstant 2 EM	11343
Dagens konstant	11341		

MÅLEPROSEDYRE

Dagens konstant	11341		
Oppmålte meter	Counter	Differanse	Punkt
	575500	116459	Start
10268,8	691959		Start trekkes frem
			Mål
			268,8 10 km er 268m for lang
			Start trekkes 268m frem på 10km
	72850	34025	
3000,2	106875		3000m 20cm for lang

Norsk friidrett

Ullevaal stadion

Sognsveien 75J

0840 Oslo

E-mail: friidrett@friidrett.no

Tlf.: +47 94 83 33 26



KONKLUSJON AV MÅLING

Hvordan målte du?

Korteste veivalg gjennom hele traseen på 10km

3 km målt med snupunkt 1366m fra start, dvs. 15492 Counts

Målt korteste vei med snupunkt uten bue, dvs traseen blir for lang avhengig av buen rundt markeringen

Mål 10km og 3km

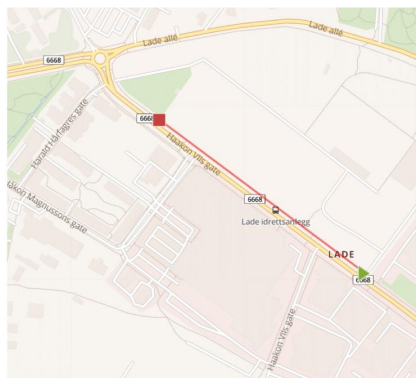
Start 10km og 3km



Snu 3 km



KART OVER KALIBRERINGSSTREKNING



LØP I NORGE

Norsk friidrett

Ullevaal stadion

Sognsveien 75J

0840 Oslo

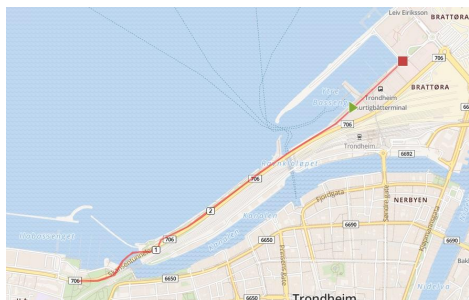
E-mail: friidrett@friidrett.no

Tlf.: +47 94 83 33 26



LØYPEKART

3km



10km

